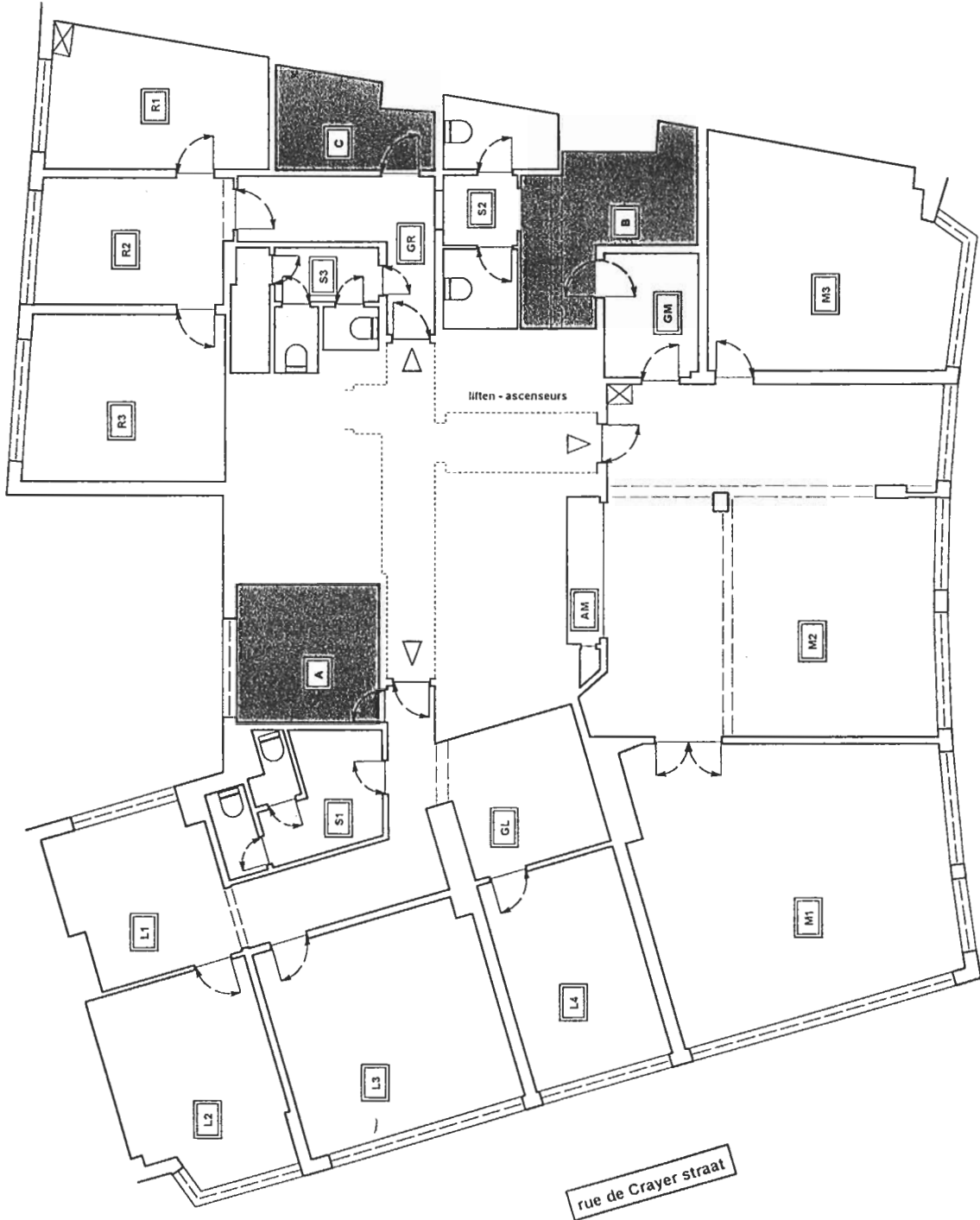







plan 8<sup>e</sup> verdieping met INDELING  
 gebouw - Louisalaan n° 363 te 1050 Brussel



overzichtstabel met netto - oppervlakten

	BUREAUX	221,6 m <sup>2</sup>
L 1	11,7 m <sup>2</sup>	
L 2	16,6 m <sup>2</sup>	
L 3	22,2 m <sup>2</sup>	
L 4	14,4 m <sup>2</sup>	(L = 63,9 m <sup>2</sup> )
M 1	38,6 m <sup>2</sup>	
M 2	55,0 m <sup>2</sup>	
M 3	24,1 m <sup>2</sup>	(M = 117,7 m <sup>2</sup> )
R 1	13,1 m <sup>2</sup>	
R 2	11,2 m <sup>2</sup>	
R 3	15,7 m <sup>2</sup>	(R = 40,0 m <sup>2</sup> )
	RESERVE - ARCHIEF	2,6 m <sup>2</sup>
A M	2,6 m <sup>2</sup>	
	SANITAIR	26,0 m <sup>2</sup>
S 1	8,7 m <sup>2</sup>	
S 2	8,8 m <sup>2</sup>	
S 3	7,5 m <sup>2</sup>	
	KITCHENETTE	26,2 m <sup>2</sup>
A	9,3 m <sup>2</sup>	
B	10,7 m <sup>2</sup>	
C	6,2 m <sup>2</sup>	
	GANGEN	33,0 m <sup>2</sup>
G L	19,4 m <sup>2</sup>	
G M	6,4 m <sup>2</sup>	
G R	8,2 m <sup>2</sup>	

avenue LOUISE - LOUISA laan

rue de Crayer straat

plan dd. 28 . 6 . 2005  
 guy van wallegem  
 beëdigd landmeter . expert  
 casselstraat n° 25 te 8970 poperinge

schaal 1 . 100°